



OAXACA
GOBIERNO DEL ESTADO

Diagnóstico Costa



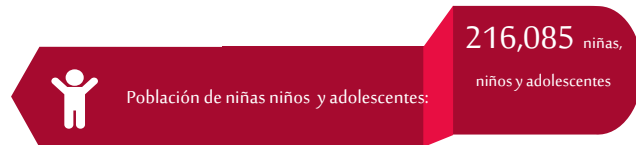
**PLAN ESTATAL DE
DESARROLLO**

2 0 2 2 - 2 0 2 8





Características generales



Población de 0 a 17 años de edad



Población de 15 a 29 años de edad

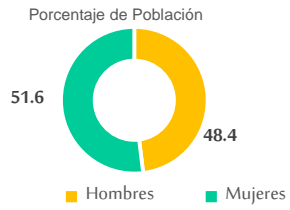


Población de 65 y más años de edad

306,558 Mujeres

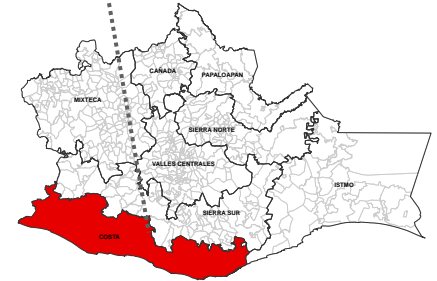


287,530 Hombres



14.4 %

De la población total de Estado



Grado de rezago social 2020 por municipio

Fuente: CONEVAL 2020

Muy alto	6 (12 %)
Alto	16 (32 %)
Medio	22 (44 %)
Bajo	6 (12 %)
Muy Bajo	0 (0 %)

36.4 % De la población total de la región

Población afrodescendiente:

104,961 personas

17.7 % De la población total de la región

25% De la población total de la región

Población con alguna discapacidad:

36,948 personas

6.2 % De la población total de la región

7.6% De la población total de la región

Población indígena: Población hablante de lengua indígena

165,851 personas

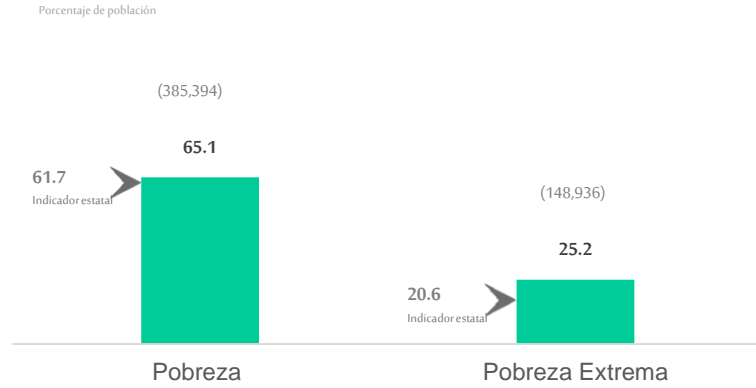
27.9 % De la población total de la región

Fuente: Censo de Población y Vivienda 2020. INEGI



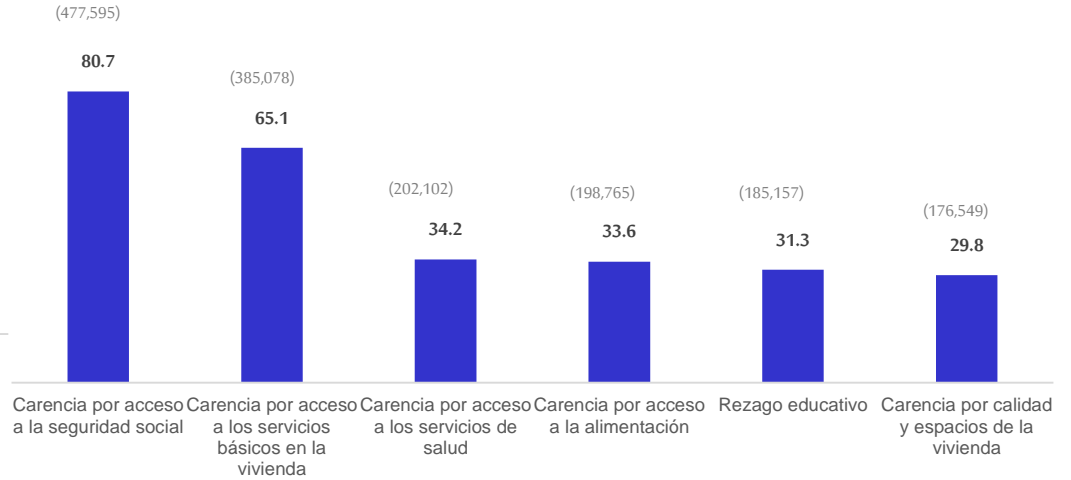
Principales indicadores de pobreza

Población en situación de pobreza y pobreza extrema (2020)



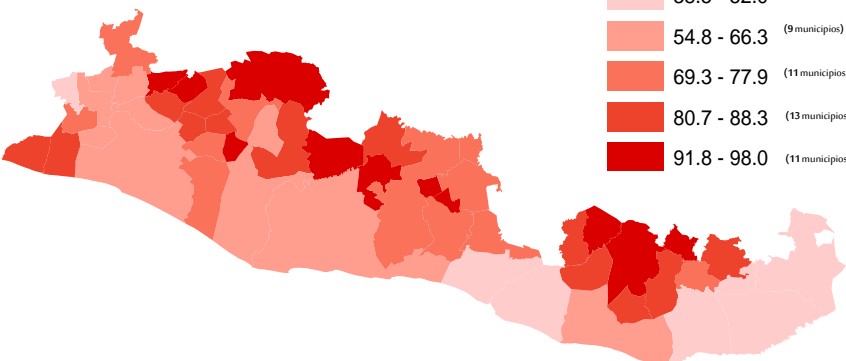
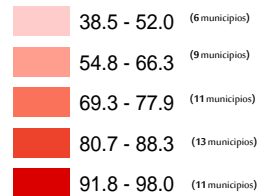
Carencias sociales (2020)

Porcentaje de población



Pobreza por municipio (2020)

Rango de pobreza por municipio



Municipios con mayor porcentaje de pobreza (2020)

No	Municipio	Porcentaje de pobreza	Población en pobreza	Lugar a nivel estatal
1	Santiago Yaitepec	98.0	4,152	14
2	Santiago Ixtayutla	96.8	13,437	34
3	Santa Catarina Loxicha	96.6	3,552	39



Principales indicadores en materia económica

Población económicamente activa: **250,643** personas

Fuente: Censo de Población y Vivienda 2020. INEGI

4,698 (1.9%)
Personas desocupadas

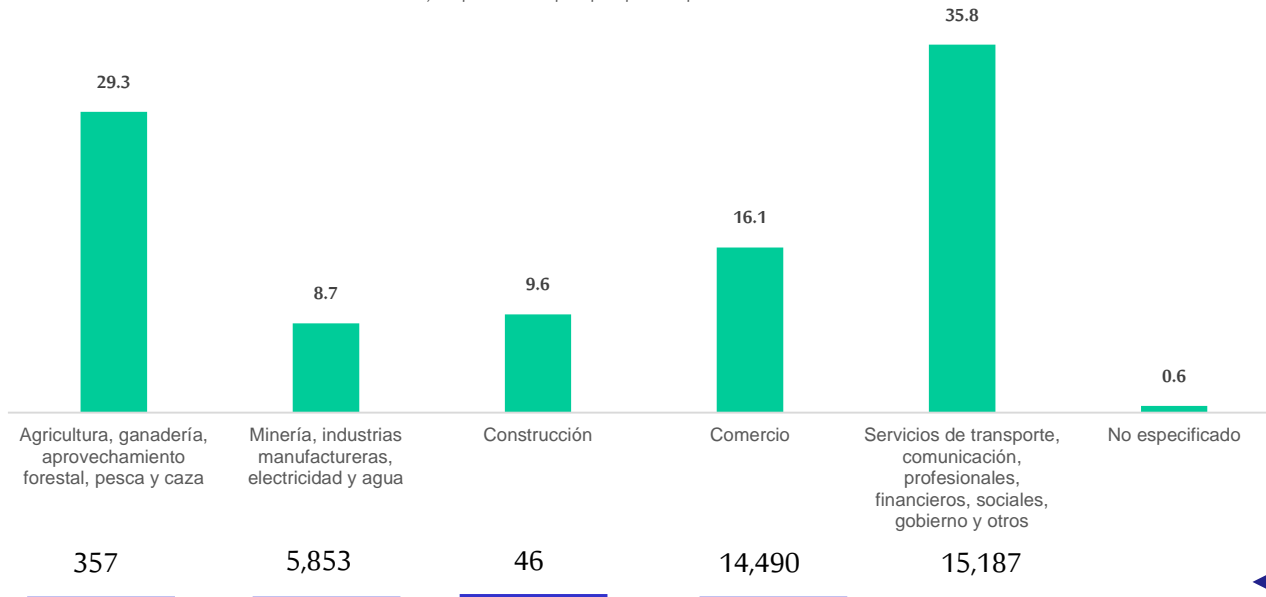
245,945 (98.1%)
Persona Ocupadas

Unidades económicas: **35,933** Unidades

Fuente: Directorio Estadístico Nacional de Unidades Económicas (DENUE) INEGI

67 (0.2%)
Unidades con mas de 100 empleados
32,728 (91.1%)
Unidades con 5 o menos empleados

Porcentaje de población ocupada por tipo de empleo



Número de Unidades económicas





Principales problemas

- De acuerdo a los resultados más recientes (2020) de la medición multidimensional de la pobreza a nivel municipal, publicados por el Consejo Nacional de Evaluación de la Política de Desarrollo Social (CONEVAL), el 65.1% de la población que reside en la región de la Costa se encuentra caracterizada en una situación de pobreza; es decir 6 de cada 10 habitantes, en tanto que el 25.2% se ubica en una condición de pobreza extrema.
- La proporción de población en situación de pobreza de la región, la coloca como la sexta región mas pobre del Estado y también ubica a éste indicador en 3.4 puntos porcentuales por arriba del registrado a nivel estatal (61.7%).
- La carencia de acceso a la seguridad social es la carencia social con mayor incidencia en la población de la región, seguido de la carencia por servicios básicos de la vivienda, y la carencia de acceso a los servicios de salud.





Principales potencialidades

- La región posee un gran potencial para continuar con un amplio desarrollo turístico orientado hacia destinos de playa, posibilitando generar una mayor derrama económica en la región mediante la profesionalización de su fuerza laboral.





Situación de niñas, niños y adolescentes en la región

Problemática

- En la región de la Costa, el 10.3% de la población entre 3 y 14 años no asiste a la escuela.

Potencialidades

- Riqueza cultural y natural de sus comunidades